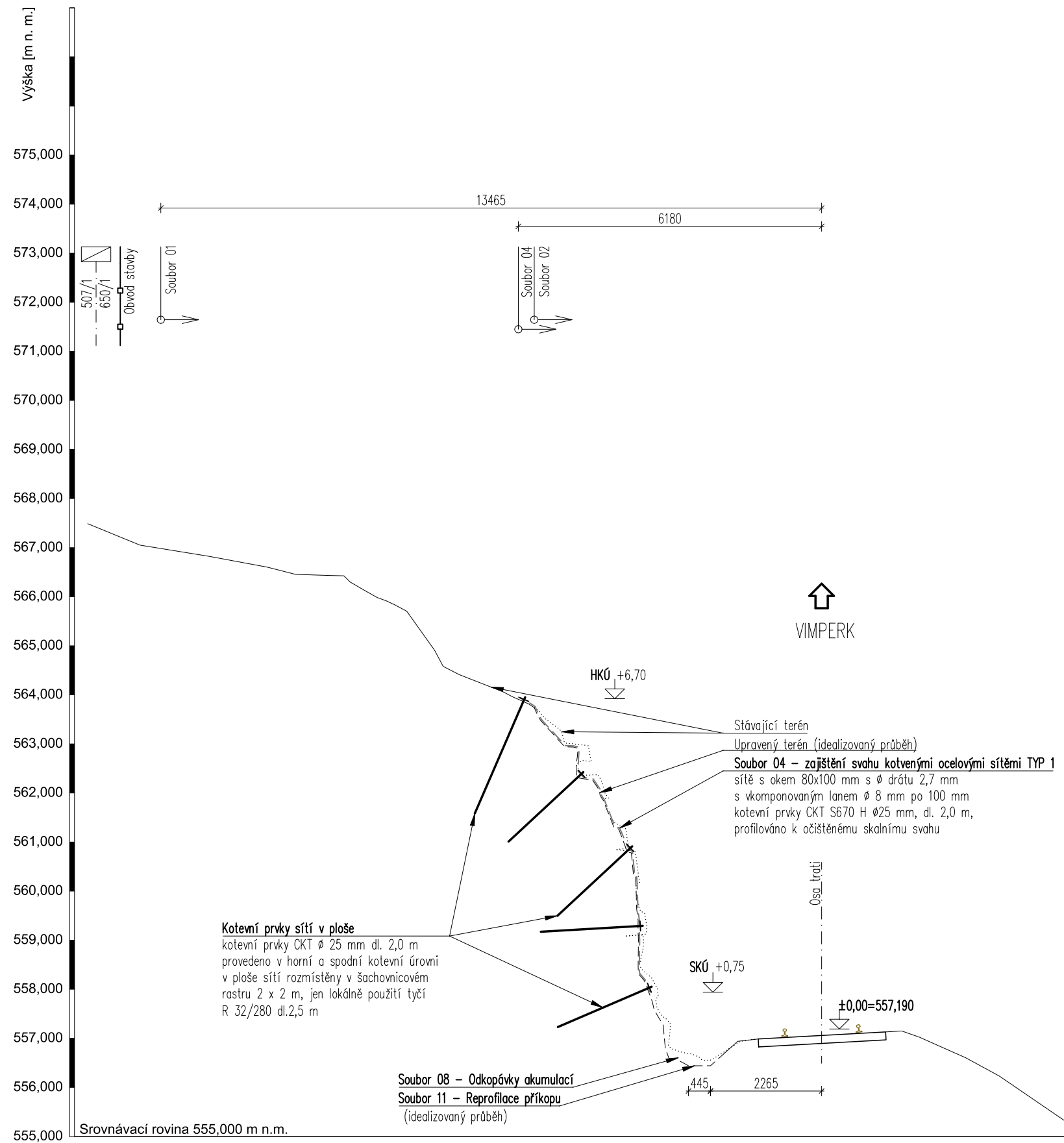


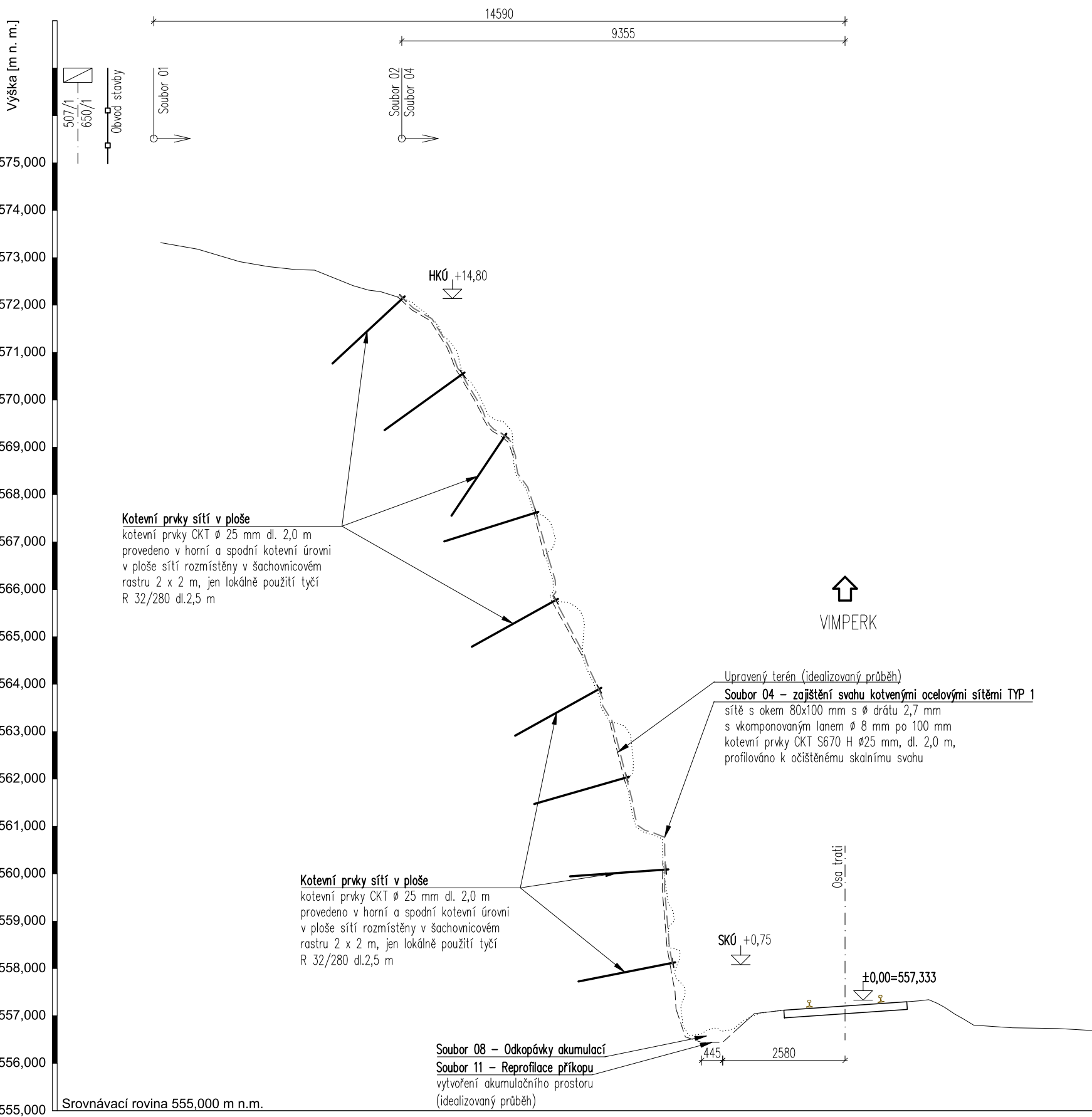
PŘÍČNÝ ŘEZ 1 26,191

M: 1:100



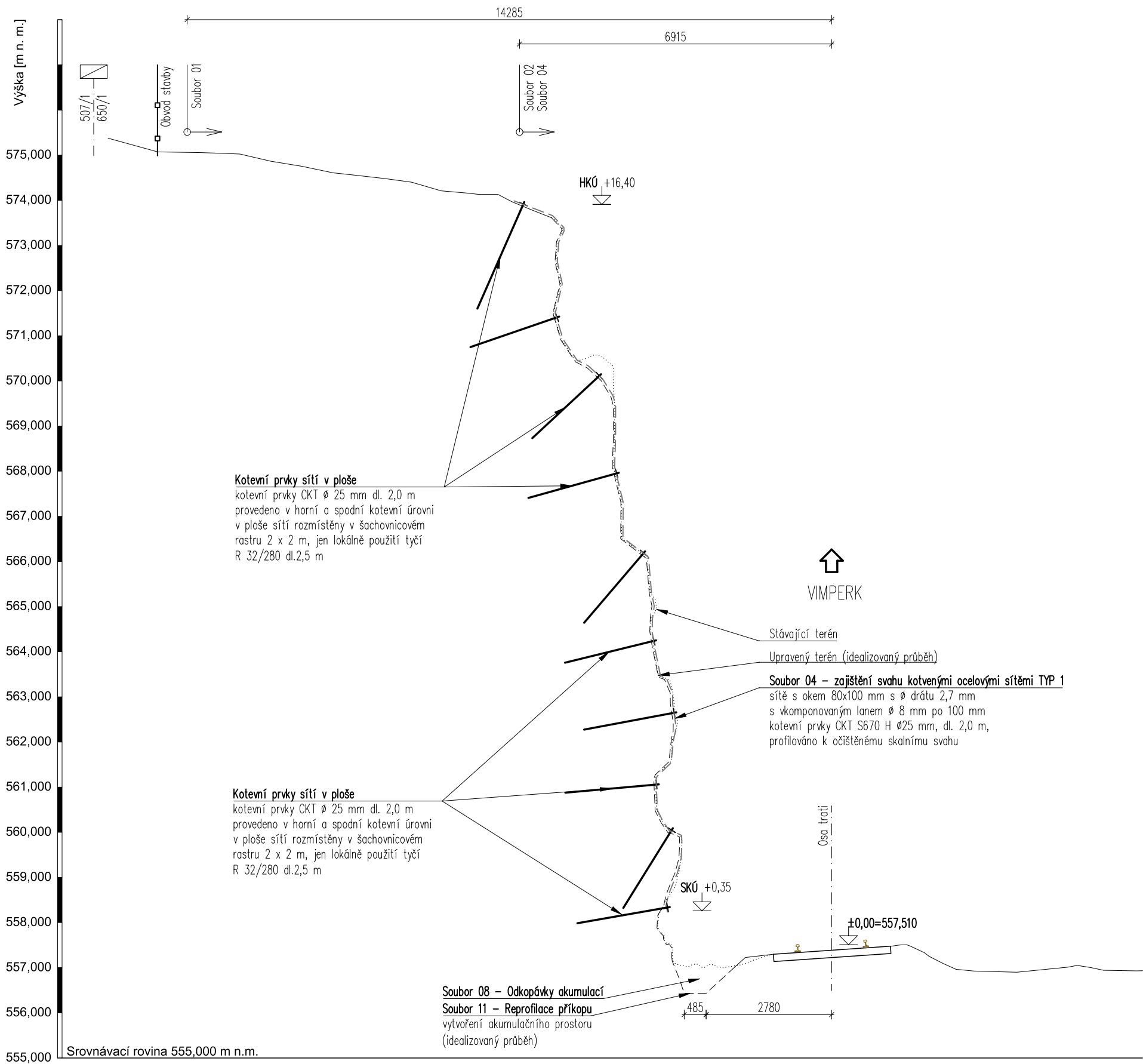
PŘÍČNÝ ŘEZ 2 26,202

M: 1:100



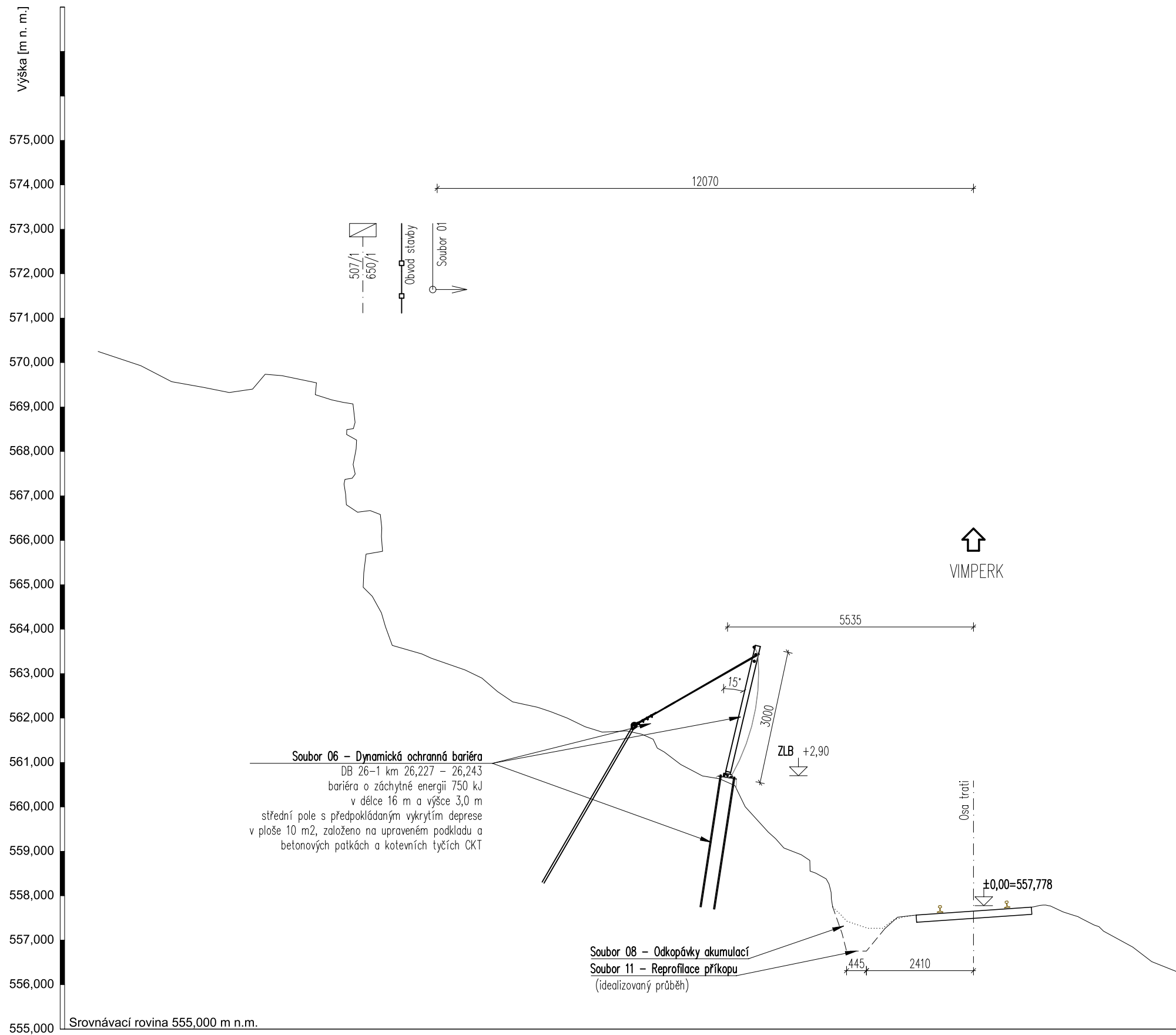
PŘÍČNÝ ŘEZ 3 26,219

M: 1:100



PŘÍČNÝ ŘEZ 4 26,236

M: 1:100



LEGENDA SANAČNÍCH PRACÍ:

- SOUBOR 01 - Odstranění vegetace
- SOUBOR 02 - Očištění skalních stěn, masivu a svahů
- SOUBOR 03 - Odtěžení nestabilních bloků a částí
- SOUBOR 04 - Kotvení ocelové sítě
- SOUBOR 05 - Lokální kotvení bloků
- SOUBOR 06 - Těžký ochranný plot
- SOUBOR 07 - Ochranná clona
- SOUBOR 08 - Dynamické bariéry

Souřadnicový systém JTSK, Výškový systém Bpv

Investor:		Správa železnic, státní organizace Dlážděná 1003/7 110 00 Praha 1	
			
Vypracoval: Ing. Petr Kolečák	Zodp. projektant: Ing. Stanislav Štábl	Kontroloval: Ing. Miroslav Rykl	 <div>TÝM DOPRAVNÍHO INŽENÝRSTVÍ s.r.o.</div> 
Kraj: Jihočeský	Traťový úsek/Obec: STRAKONICE – VOLARY		
Investor SZ s.o.; Dlážděná 1003/7; 110 00 Praha 1			
Akce: ZVÝŠENÍ STABILITY SKALNÍCH MASÍVŮ NA TRATI STRAKONICE-VOLARY, 1. STAVBA			
Objekt: S0 04-26-01 - Sanace skal v km 26,150-26,260 – Bohumilice-Býkovice			
Část: Železniční spodek – sanace skalních svahů	Formát 6x44		Č. kopie
Obsah dokumentace: PŘÍČNÉ ŘEZY	Datum 03/2020		
	Účel DSP		
	Č. zakázky 18/2018		
	Měřítko 1:100	Změna	Č. výkresu 3
	Část dokumentace D.2.6		
POUŽITÍ DOKUMENTACE SE ŘÍDÍ PŘÍSLUŠNOU SMLOUVOU O DÍLO. KOPIJOVÁNÍ A ROZŠIŘOVÁNÍ POUZE PO PÍSEMNÉM SOUHLASU ZPRACOVATELE ČÁSTI.			